

Mapa imisyjna L_{DWN}

Autostrada A4
Kilometraż: 344+460 - 365+500
Województwo: śląskie

Przedziały emisji

- < 55 dB
- 55 - 60 dB
- 60 - 65 dB
- 65 - 70 dB
- 70 - 75 dB
- > 75 dB

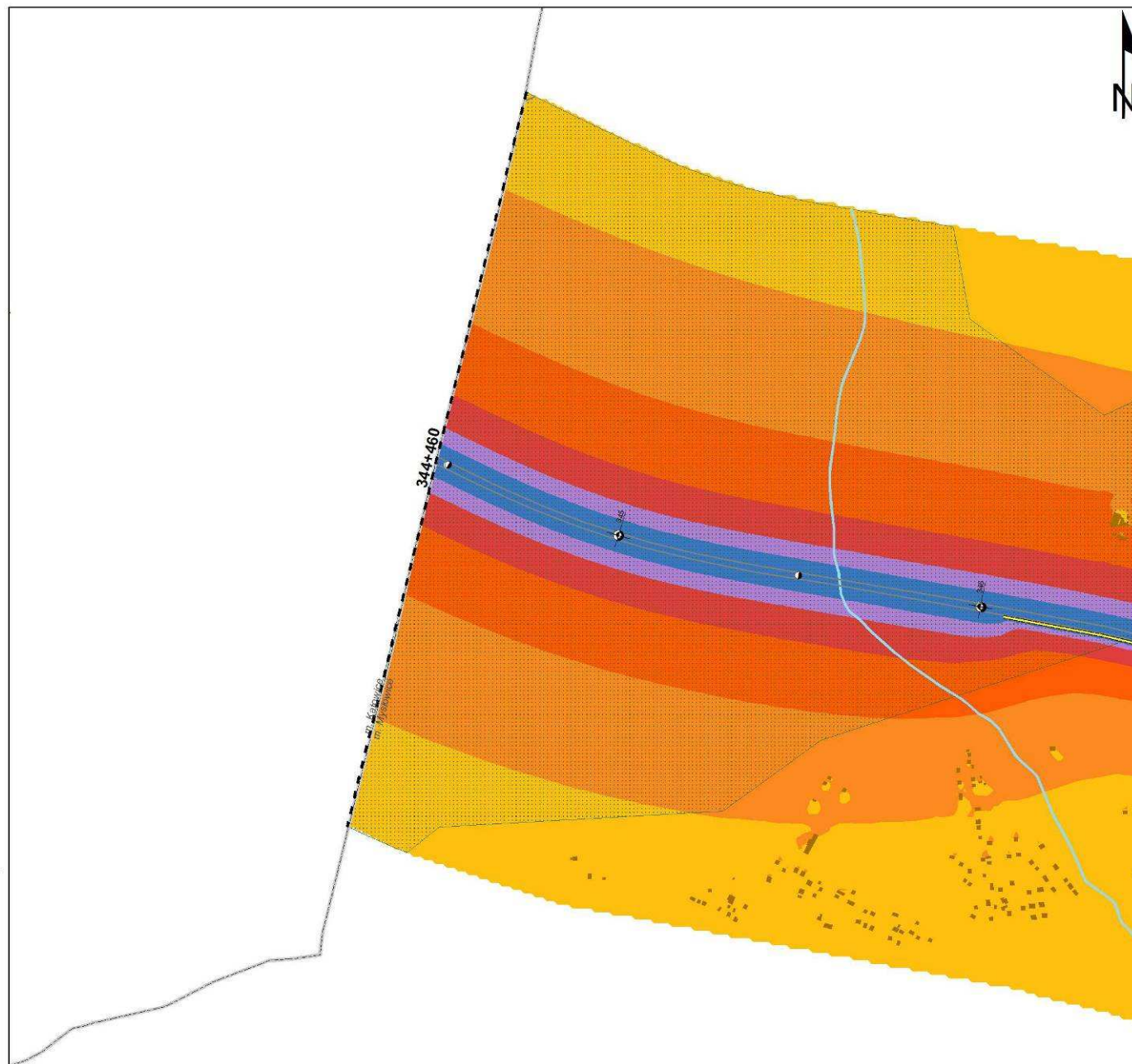
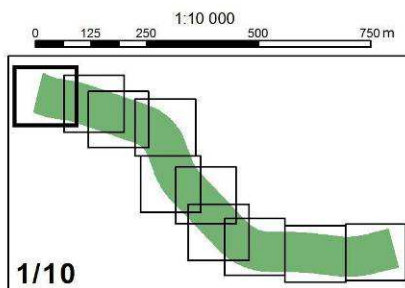
Elementy ochrony akustycznej

- proponowane ekrany akustyczne
- proponowane obszary ograniczonego zagospodarowania
- montaż oktagonów na istniejących ekranach akustycznych

Otoczenie drogi

- kilometraż drogi (1,0 / 0,5 km)
- drogi
- granice administracyjne powiatów
- granice oraz przykładowy kilometraż zasięgu odcinka analizy wg GPR 2005
- budynki
- wody
- zieleń wysoka


Kraków, Łask - miasta wojewódzkie i powiatowe
Pilzno, Wola - pozostałe miasta i części miast
Kurów - wsie gminne
Dębno, Kolonia - pozostałe wsie i części wsi
Raba - nazwy cieków i zbiorników wodnych



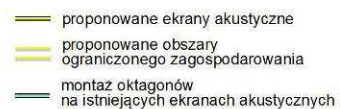
Mapa imisyjna LDWN

Autostrada A4
Kilometraż: 344+460 - 365+500
Województwo: śląskie

Przedziały imisji



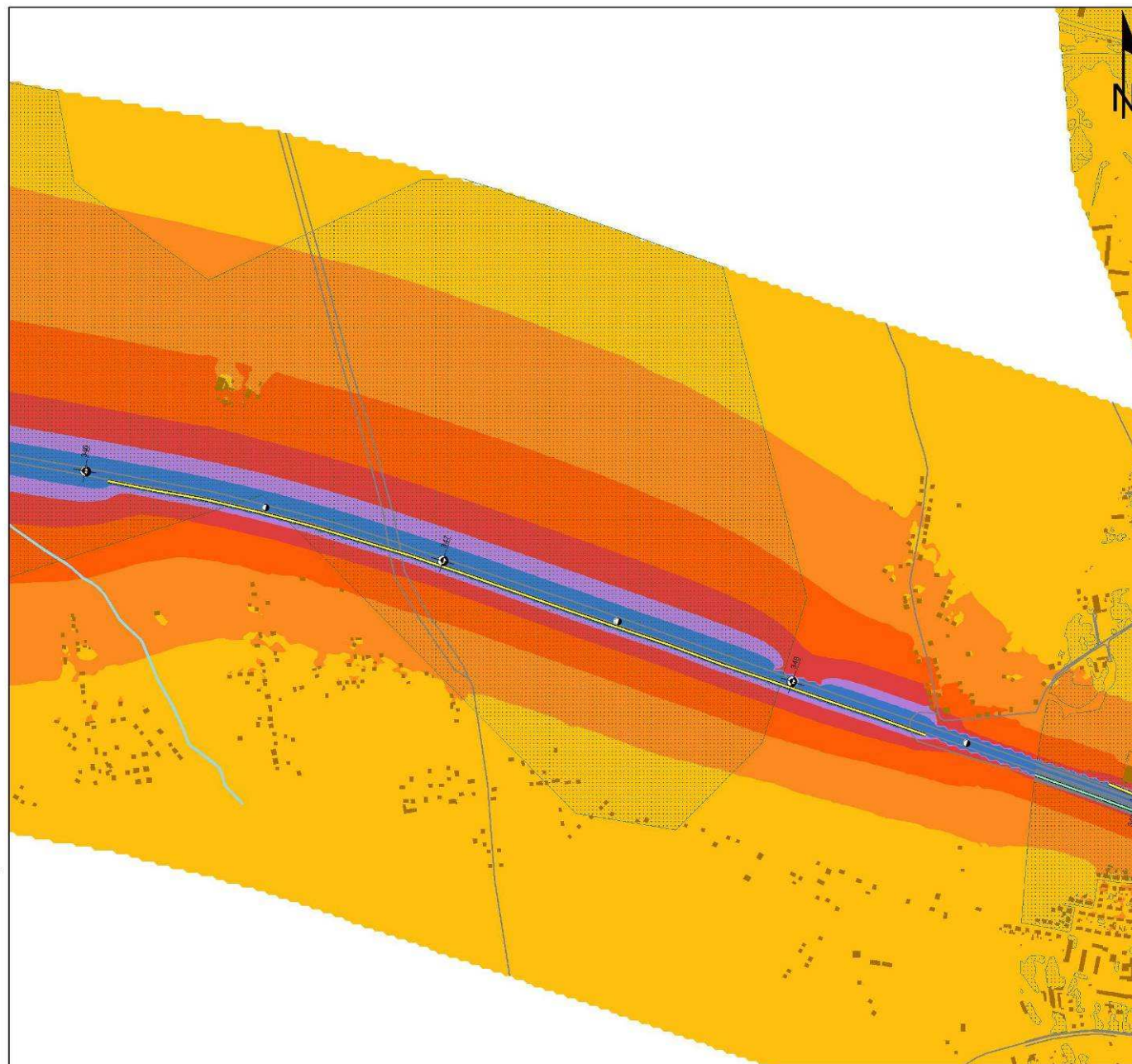
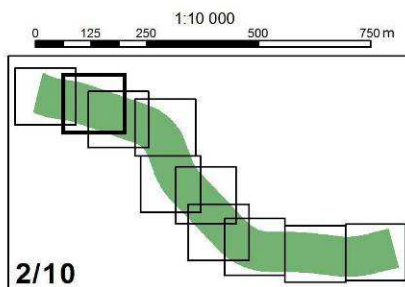
Elementy ochrony akustycznej



Otoczenie drogi



Kraków, Łask - miasta wojewódzkie i powiatowe
Pilzno, Wola - pozostałe miasta i części miast
 Kurów - wsie gminne
 Dębno, Kolonia - pozostałe wsie i części wsi
 Raba - nazwy cieków i zbiorników wodnych



Mapa imisyjna LDWN

Autostrada A4
Kilometraż: 344+460 - 365+500
Województwo: śląskie

Przedziały emisji

- < 55 dB
- 55 - 60 dB
- 60 - 65 dB
- 65 - 70 dB
- 70 - 75 dB
- > 75 dB

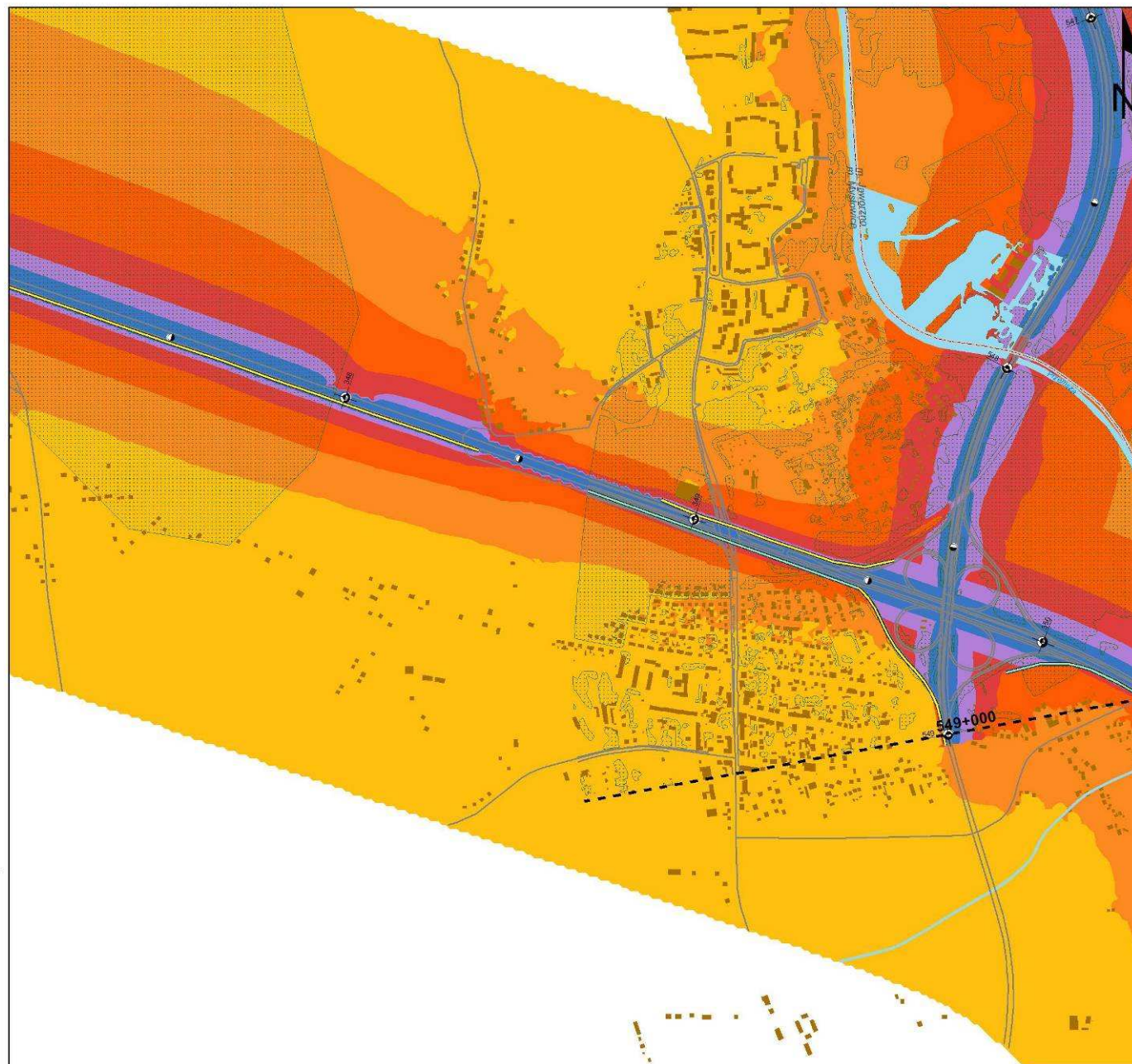
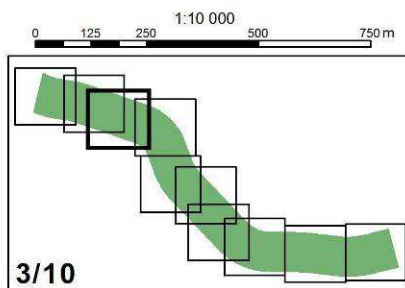
Elementy ochrony akustycznej

- proponowane ekrany akustyczne
- proponowane obszary ograniczonego zagospodarowania
- montaż oktagonów na istniejących ekranach akustycznych

Otoczenie drogi

- kilometraż drogi (1,0 / 0,5 km)
- drogi
- granice administracyjne powiatów
- granice oraz przykładowy kilometraż zasięgu odcinka analizy wg GPR 2005
- budynki
- wody
- zieleń wysoka

Kraków, Łask - miasta wojewódzkie i powiatowe
Pilzno, Wola - pozostałe miasta i części miast
 Kurów - wsie gminne
 Dębno, Kolonia - pozostałe wsie i części wsi
 Raba - nazwy cieków i zbiorników wodnych



Mapa imisyjna LDWN

Autostrada A4
Kilometraż: 344+460 - 365+500
Województwo: śląskie

Przedziały emisji

- < 55 dB
- 55 - 60 dB
- 60 - 65 dB
- 65 - 70 dB
- 70 - 75 dB
- > 75 dB

Elementy ochrony akustycznej

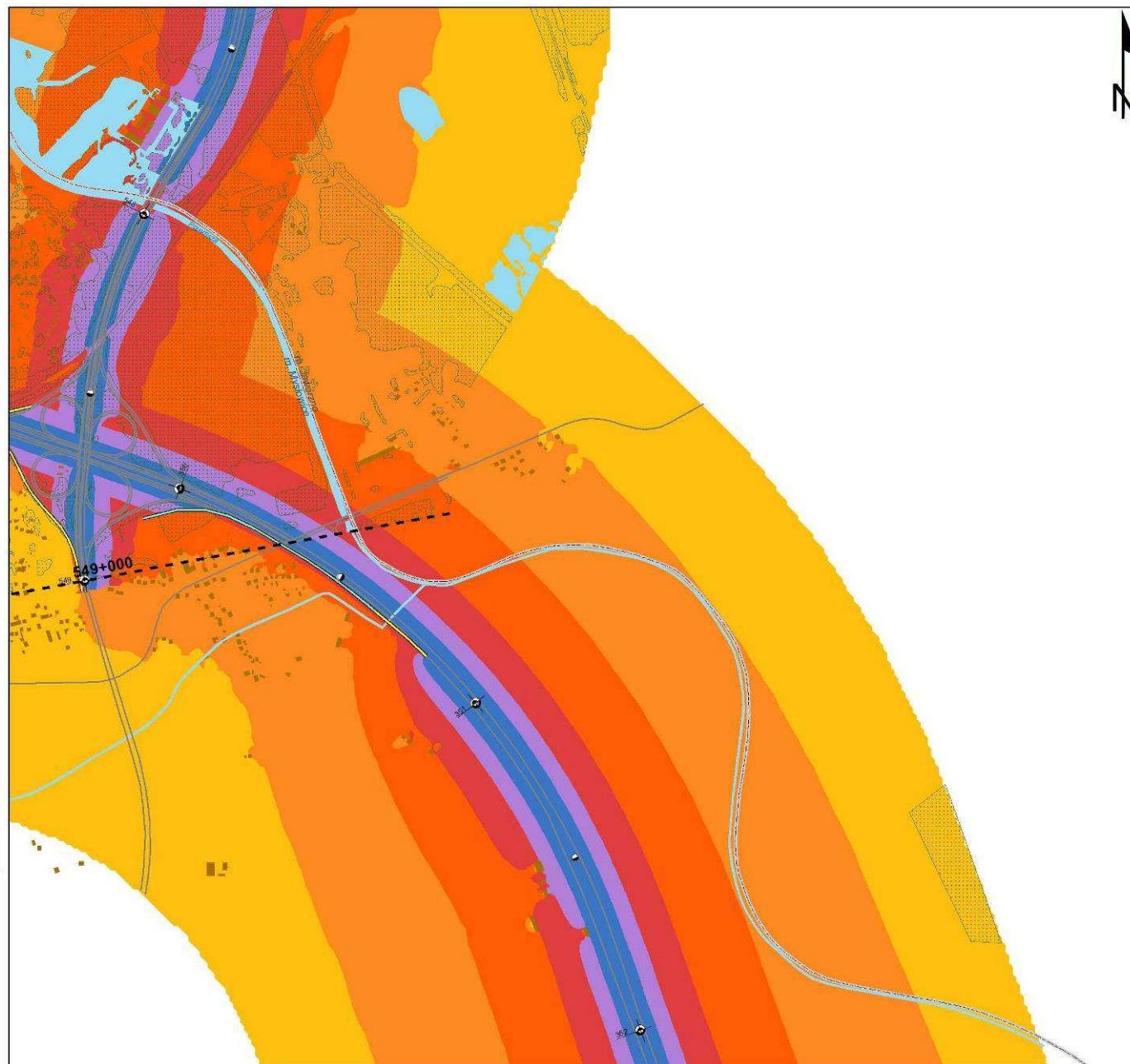
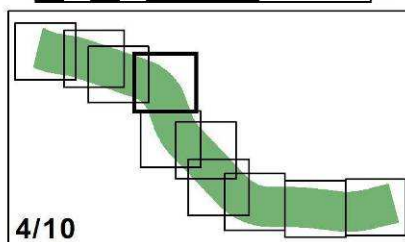
- proponowane ekrany akustyczne
- proponowane obszary ograniczonego zagospodarowania
- montaż oktagonów na istniejących ekranach akustycznych

Otoczenie drogi

- kilometraż drogi (1,0 / 0,5 km)
- drogi
- granice administracyjne powiatów
- granice oraz przykładowy kilometraż zasięgu odcinka analizy wg GPR 2005
- budynki
- wody
- zieleń wysoka

Kraków, Łask - miasta wojewódzkie i powiatowe
Pilzno, Wola - pozostałe miasta i części miast
 Kurów - wsie gminne
 Dębno, Kolonia - pozostałe wsie i części wsi
 Raba - nazwy cieków i zbiorników wodnych

0 125 250 500 750 m
1:10 000



Mapa imisyjna LDWN

Autostrada A4
Kilometraż: 344+460 - 365+500
Województwo: śląskie

Przedziały imisji

- < 55 dB
- 55 - 60 dB
- 60 - 65 dB
- 65 - 70 dB
- 70 - 75 dB
- > 75 dB

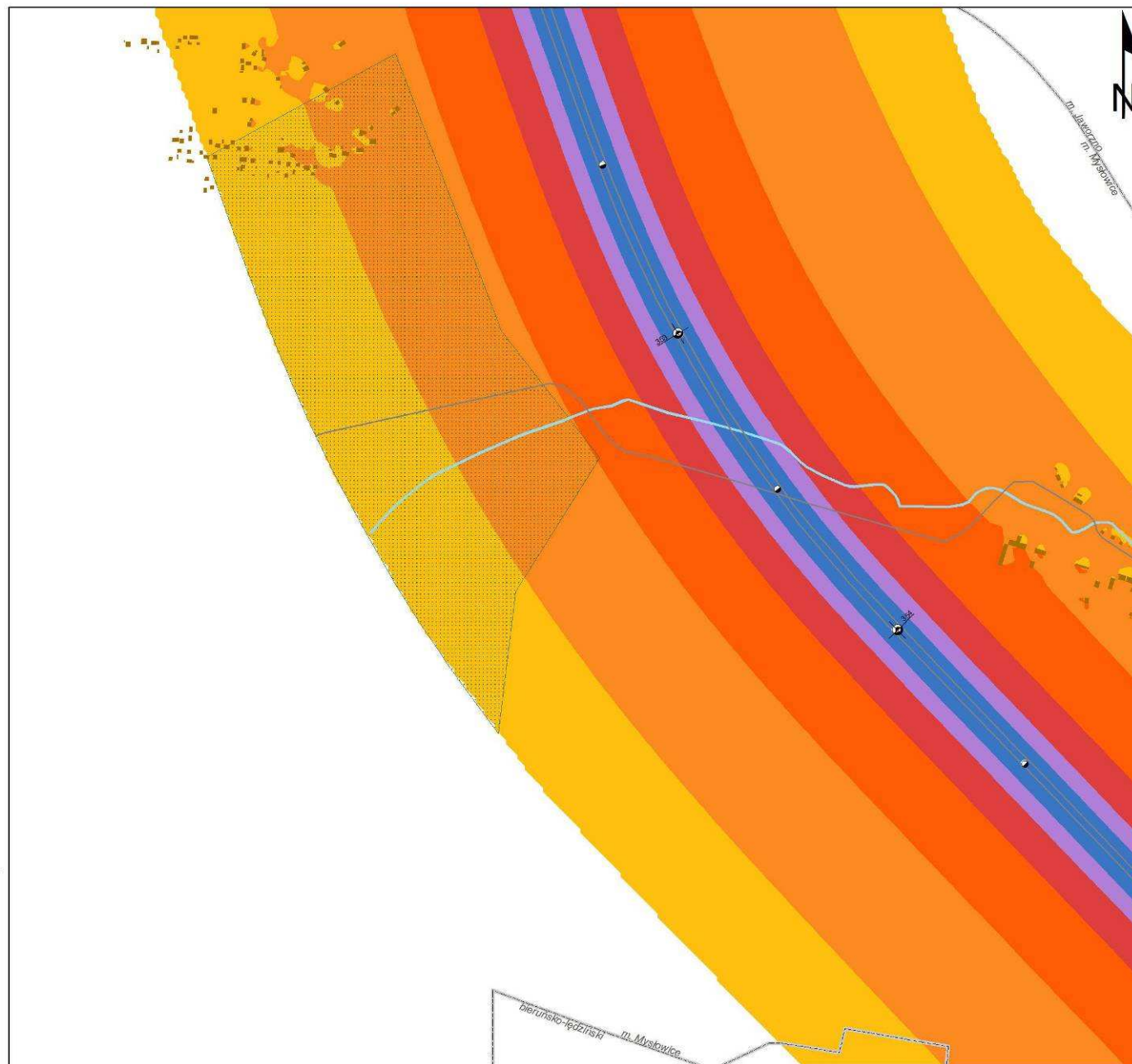
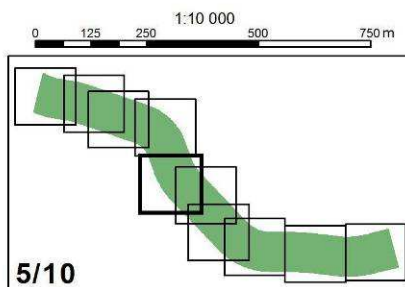
Elementy ochrony akustycznej

- proponowane ekrany akustyczne
- proponowane obszary ograniczonego zagospodarowania
- montaż oktagonów na istniejących ekranach akustycznych

Otoczenie drogi

- kilometraż drogi (1,0 / 0,5 km)
- budynki
- wody
- drogi
- zieleń wysoka
- granice administracyjne powiatów
- granice oraz przykładowy kilometraż zasięgu odcinka analizy wg GPR 2005

Kraków, Łask - miasta wojewódzkie i powiatowe
Pilzno, Wola - pozostałe miasta i części miast
Kurów - wsie gminne
Dębno, Kolonia - pozostałe wsie i części wsi
Raba - nazwy cieków i zbiorników wodnych



Mapa imisyjna L_{DWN}

Autostrada A4
Kilometraż: 344+460 - 365+500
Województwo: śląskie

Przedziały imisji

- < 55 dB
- 55 - 60 dB
- 60 - 65 dB
- 65 - 70 dB
- 70 - 75 dB
- > 75 dB

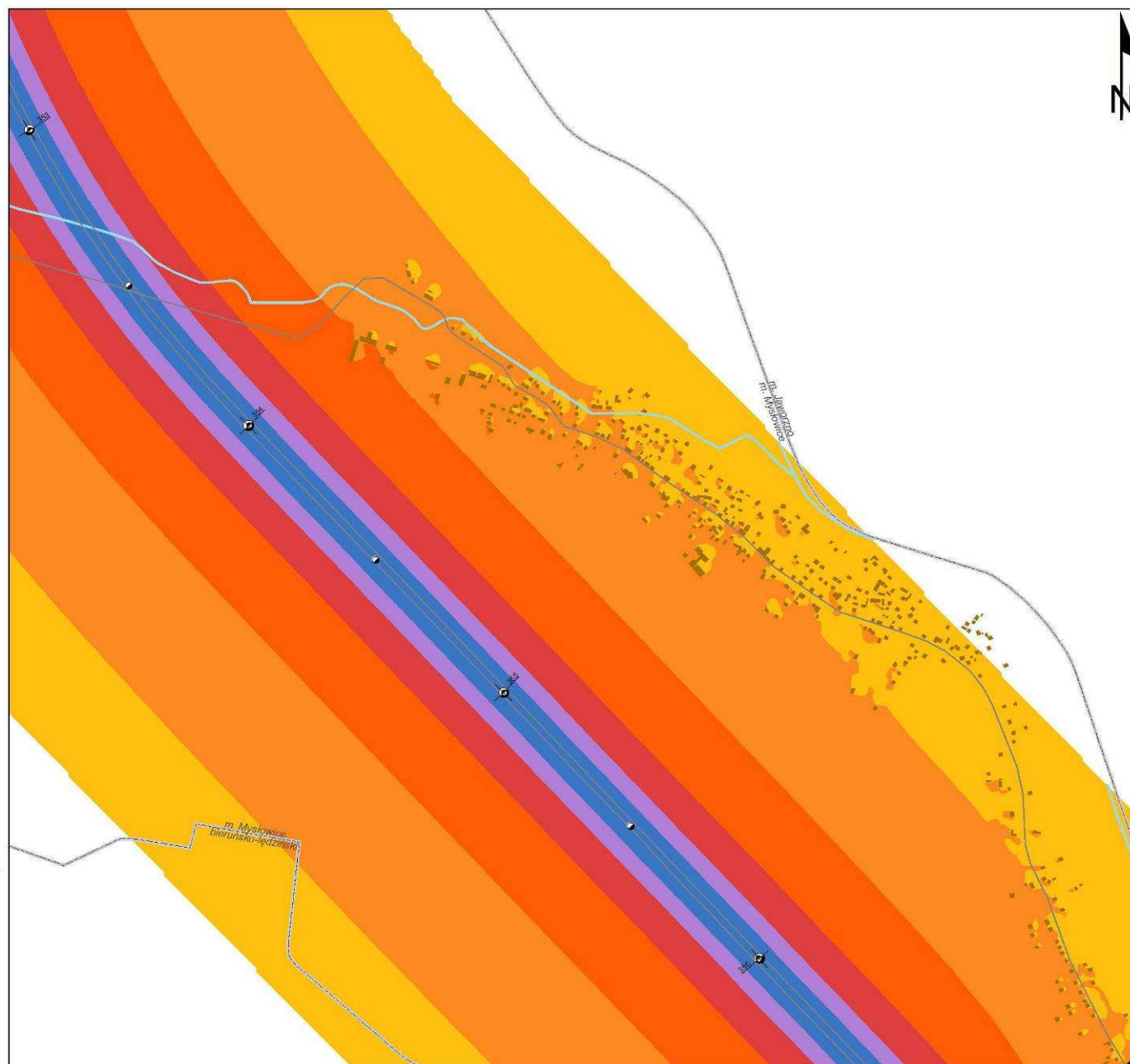
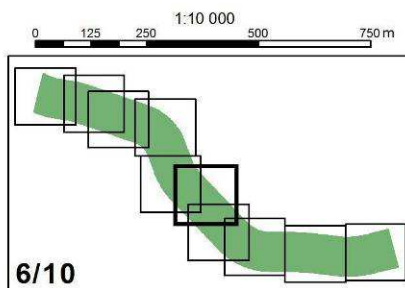
Elementy ochrony akustycznej

- proponowane ekrany akustyczne
- proponowane obszary ograniczonego zagospodarowania
- montaż oktagonów na istniejących ekranach akustycznych

Otoczenie drogi

- kilometraż drogi (1,0 / 0,5 km)
- drogi
- granice administracyjne powiatów
- granice oraz przykładowy kilometraż zasięgu odcinka analizy wg GPR 2005
- budynki
- wody
- zieleń wysoka

Kraków, Łask - miasta wojewódzkie i powiatowe
Pilzno, Wola - pozostałe miasta i części miast
 Kurów - wsie gminne
 Dębno, Kolonia - pozostałe wsie i części wsi
 Raba - nazwy cieków i zbiorników wodnych



Mapa imisyjna LDWN

Autostrada A4
Kilometraż: 344+460 - 365+500
Województwo: śląskie

Przedziały emisji

- < 55 dB
- 55 - 60 dB
- 60 - 65 dB
- 65 - 70 dB
- 70 - 75 dB
- > 75 dB

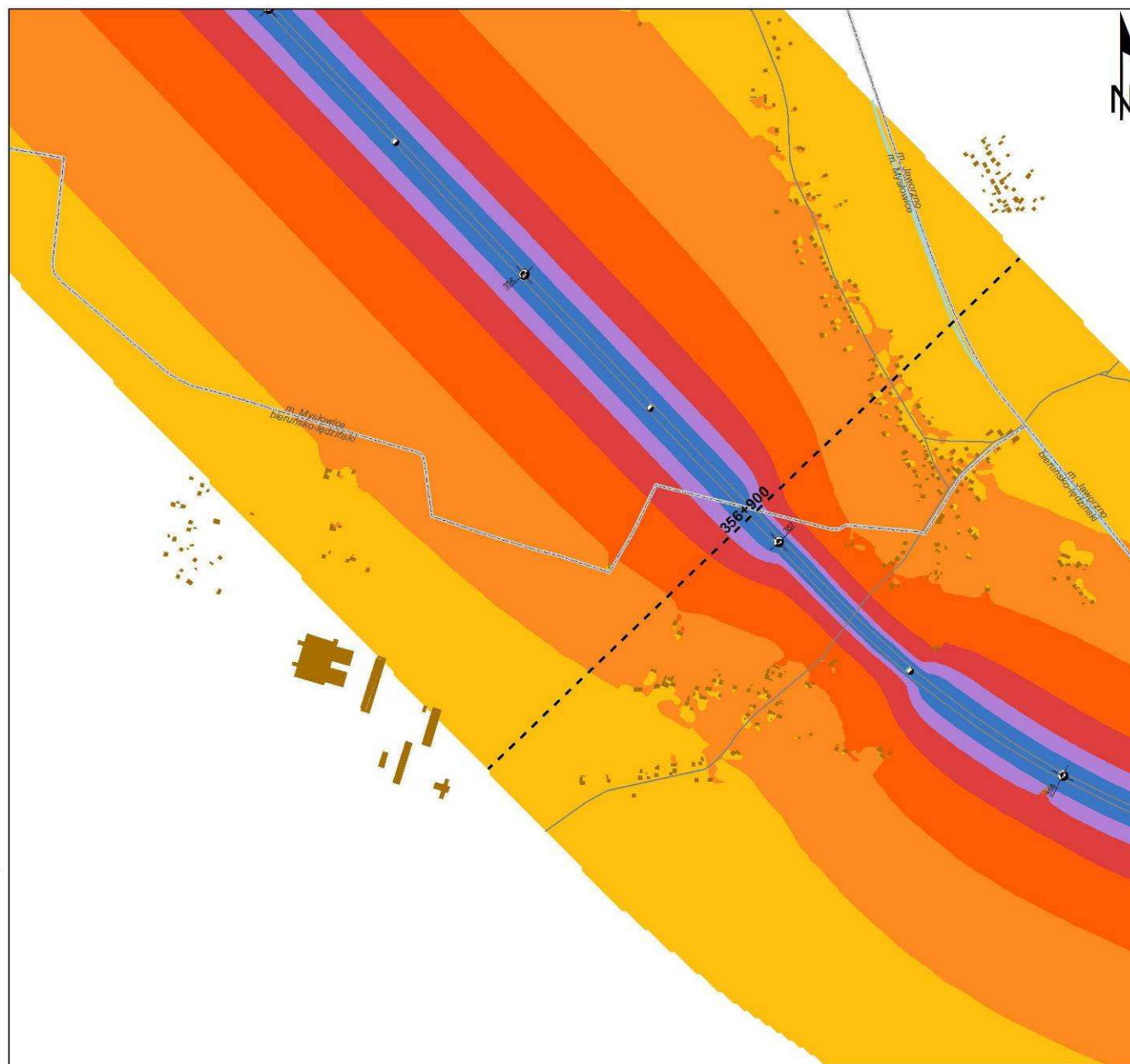
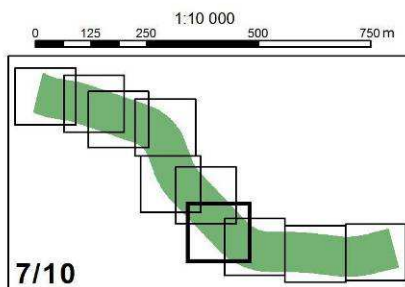
Elementy ochrony akustycznej

- proponowane ekrany akustyczne
- proponowane obszary ograniczonego zagospodarowania
- montaż oktagonów na istniejących ekranach akustycznych

Otoczenie drogi

- kilometraż drogi (1,0 / 0,5 km)
- drogi
- granice administracyjne powiatów
- granice oraz przykładowy kilometraż zasięgu odcinka analizy wg GPR 2005
- budynki
- wody
- zieleń wysoka

Kraków, Łask - miasta wojewódzkie i powiatowe
Pilzno, Wola - pozostałe miasta i części miast
 Kurów - wsie gminne
 Dębno, Kolonia - pozostałe wsie i części wsi
 Raba - nazwy cieków i zbiorników wodnych



Mapa imisyjna LDWN

Autostrada A4
Kilometraż: 344+460 - 365+500
Województwo: śląskie

Przedziały emisji

- < 55 dB
- 55 - 60 dB
- 60 - 65 dB
- 65 - 70 dB
- 70 - 75 dB
- > 75 dB

Elementy ochrony akustycznej

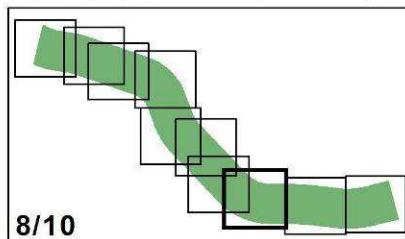
- proponowane ekrany akustyczne
- proponowane obszary ograniczonego zagospodarowania
- montaż oktagonów na istniejących ekranach akustycznych

Otoczenie drogi

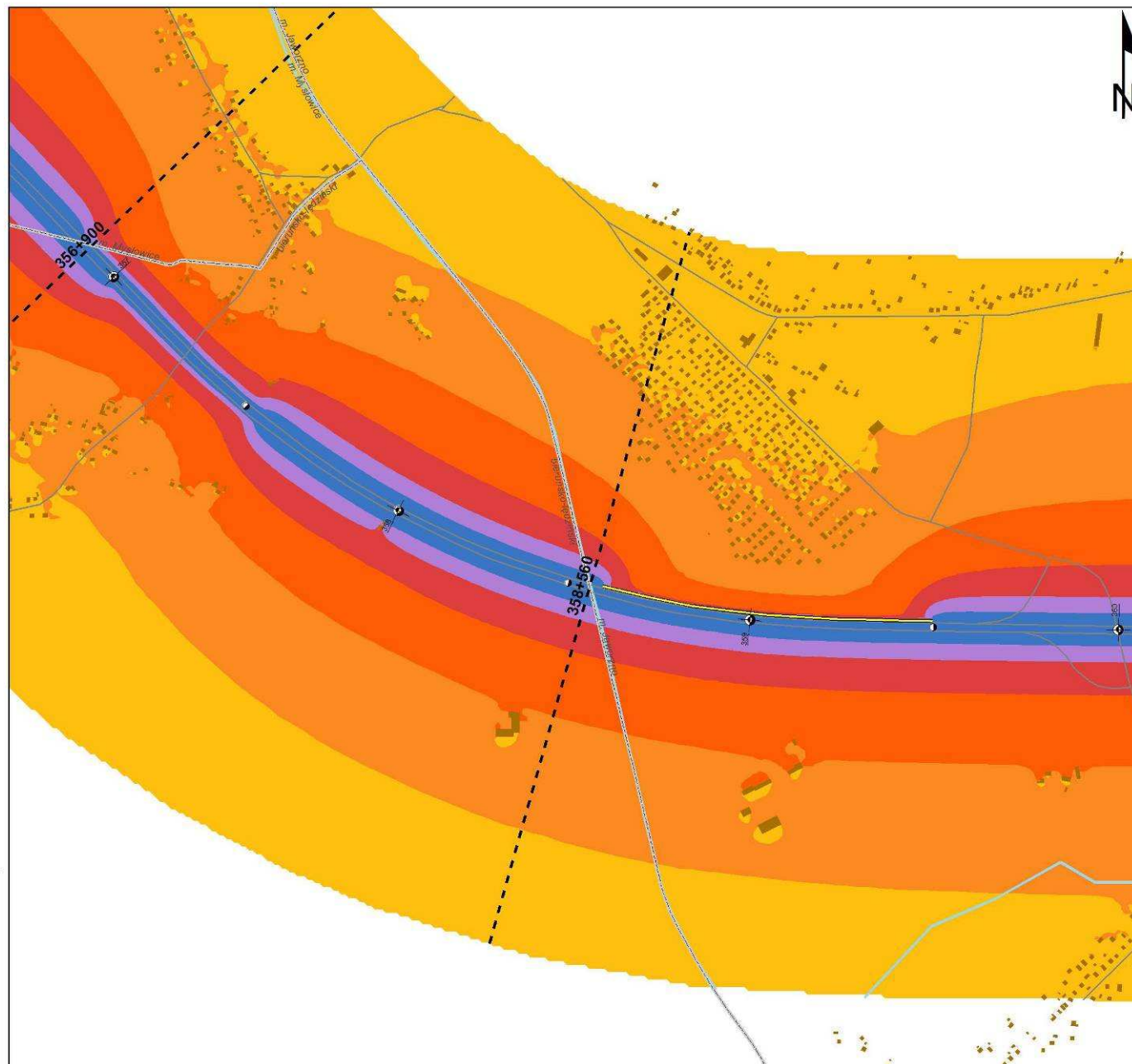
- kilometraż drogi (1,0 / 0,5 km)
- drogi
- granice administracyjne powiatów
- granice oraz przykładowy kilometraż zasięgu odcinka analizy wg GPR 2005
- budynki
- wody
- zieleń wysoka

Kraków, Łask - miasta wojewódzkie i powiatowe
Pilzno, Wola - pozostałe miasta i części miast
 Kurów - wsie gminne
 Dębno, Kolonia - pozostałe wsie i części wsi
 Raba - nazwy cieków i zbiorników wodnych

0 125 250 500 750 m
1:10 000



8/10



Mapa imisyjna LDWN

Autostrada A4
Kilometraż: 344+460 - 365+500
Województwo: śląskie

Przedziały emisji

- < 55 dB
- 55 - 60 dB
- 60 - 65 dB
- 65 - 70 dB
- 70 - 75 dB
- > 75 dB

Elementy ochrony akustycznej

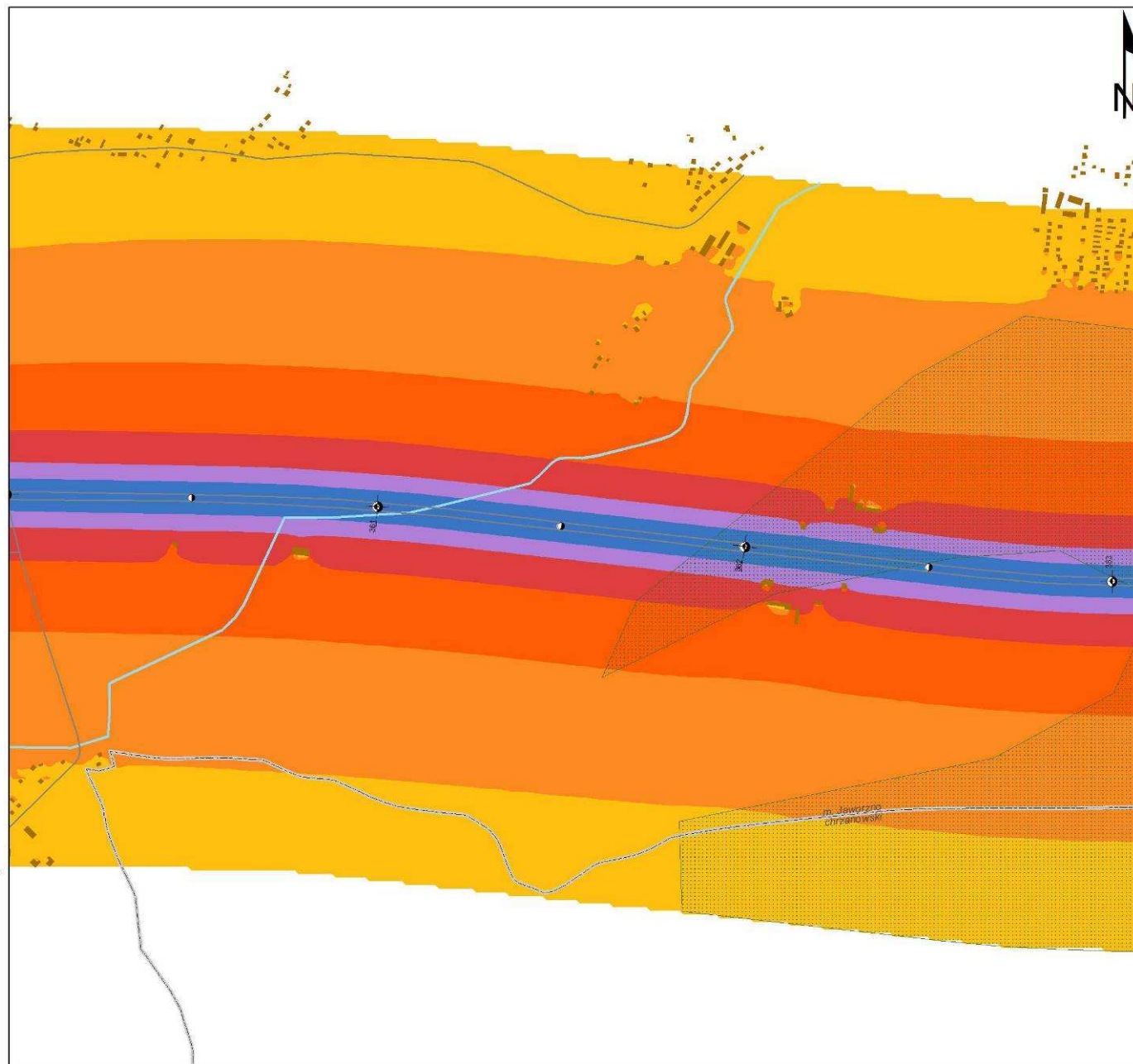
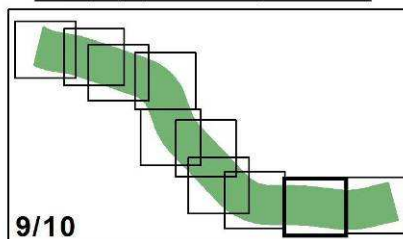
- proponowane ekrany akustyczne
- proponowane obszary ograniczonego zagospodarowania
- montaż oktagonów na istniejących ekranach akustycznych

Otoczenie drogi

- kilometraż drogi (1,0 / 0,5 km)
- drogi
- granice administracyjne powiatów
- granice oraz przykładowy kilometraż zasięgu odcinka analizy wg GPR 2005
- budynki
- wody
- zieleń wysoka

Kraków, Łask - miasta wojewódzkie i powiatowe
Pilzno, Woja - pozostałe miasta i części miast
 Kurów - wsie gminne
 Dębno, Kolonia - pozostałe wsie i części wsi
 Raba - nazwy cieków i zbiorników wodnych

0 125 250 500 750 m
1:10 000



Mapa imisyjna LDWN

Autostrada A4
Kilometraż: 344+460 - 365+500
Województwo: śląskie

Przedziały emisji

- < 55 dB
- 55 - 60 dB
- 60 - 65 dB
- 65 - 70 dB
- 70 - 75 dB
- > 75 dB

Elementy ochrony akustycznej

- proponowane ekrany akustyczne
- proponowane obszary ograniczonego zagospodarowania
- montaż oktagonów na istniejących ekranach akustycznych

Otoczenie drogi

- kilometraż drogi (1,0 / 0,5 km)
- drogi
- granice administracyjne powiatów
- granice oraz przykładowy kilometraż zasięgu odcinka analizy wg GPR 2005
- budynki
- wody
- zieleń wysoka

Kraków, Łask - miasta wojewódzkie i powiatowe
Pilzno, Wola - pozostałe miasta i części miast
 Kurów - wsie gminne
 Dębno, Kolonia - pozostałe wsie i części wsi
 Raba - nazwy cieków i zbiorników wodnych

0 125 250 500 750 m
1:10 000

