



Współpraca transgraniczna na czesko-polskim pograniczu w dokumentach strategicznych Województwa Śląskiego

Ostrawa, 11 października 2010 r.

Plan prezentacji

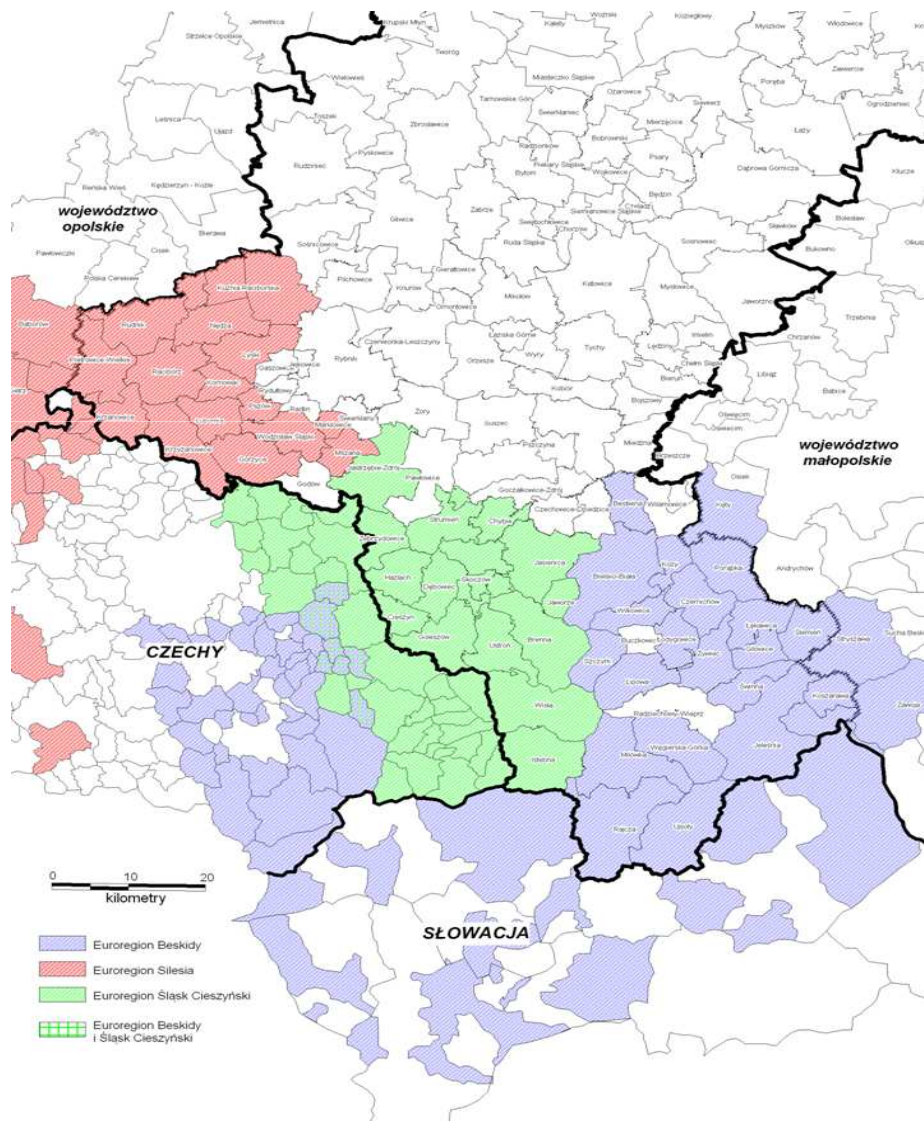


1. Pogranicze
2. Strategia rozwoju Województwa Śląskiego „ŚLĄSKIE 2020”
3. Plan Zagospodarowania Przestrzennego Województwa Śląskiego
4. Regionalny Program Operacyjny Województwa Śląskiego na lata 2007-2013
5. Inne dokumenty



Pogranicze

Cross-border area



Moravskoslezský
kraj

Ostrava

5 445 km²

1 250 000
mieszkańców

230 osób / km²



Województwo
Opolskie

Opole

9 411 km²

1 037 088
mieszkańców

110 osób / km²



Województwo
Śląskie

Katowice

12 333 km²

4 654 115
mieszkańców

377 osób / km²



Strategia rozwoju Województwa Śląskiego „ŚLĄSKIE 2020”

Development Strategy of Śląskie Voivodeship „SILESIAN 2020”



Struktura dokumentu	Diagnoza ogólna
	Wizja
	Analiza SWOT
	Priorytety, cele strategiczne, kierunki działań, przedsięwzięcia
	Ramy wdrażania i finansowania
	Monitoring i ewaluacja
	Szczegółowa diagnoza strategiczna
	Prognozy tendencji uwarunkowań rozwoju Województwa
	Zgodność z innymi dokumentami strategicznymi

Strategia rozwoju Województwa Śląskiego „ŚLĄSKIE 2020”

Development Strategy of Śląskie Voivodeship „SILESIAN 2020”



Województwo Śląskie będzie regionem zapewniającym dostęp do usług publicznych o wysokim standardzie, o nowoczesnej i zaawansowanej technologicznie gospodarce oraz istotnym partnerem w procesie rozwoju Europy.

Osiągnięcie tak nakreślonej wizji rozwoju w obszarze współpracy transgranicznej oznacza, iż województwo śląskie będzie regionem otwartym na współpracę zarówno w skali krajowej, jak i międzynarodowej, w tym w ramach euroregionów.

Strategia rozwoju Województwa Śląskiego „ŚLĄSKIE 2020”

Development Strategy of Śląskie Voivodeship „SILESIAN 2020”



Dziedziny wsparcia, umożliwiające osiągnięcie zamierzonej wizji:

w obrębie priorytetu C „*Województwo śląskie znaczącym partnerem kreacji kultury, nauki i przestrzeni europejskiej*” wyzwaniami strategicznymi Województwa Śląskiego są (w dziedzinie wsparcia Partnerstwo regionalne i międzynarodowe):

wspieranie instytucji i form współpracy sieciowej miast, w tym miast Górnośląskiego Związku Metropolitalnego, z Krakowem, Wrocławiem i Ostrawą oraz Opolem, Łodzią i Kielcami, jak również rozwój współpracy z partnerami europejskimi oraz kreowanie pozytywnego wizerunku województwa zarówno w kraju, jak i za granicą.

Strategia rozwoju Województwa Śląskiego „ŚLĄSKIE 2020”

Development Strategy of Śląskie Voivodeship „SILESIAN 2020”



Współpraca transgraniczna w Strategii...: Priorytet C „Województwo śląskie znaczącym partnerem kreacji kultury, nauki i przestrzeni europejskiej”

Współpraca międzynarodowa, międzyregionalna oraz wewnętrzna Województwa powinna obejmować w szczególności realizację porozumień na poziomie regionalnym, udział w pracach organizacji międzynarodowych, uczestnictwo w projektach oraz współpracę, w tym z instytucjami unijnymi.

Współpraca międzynarodowa nie jest celem samym w sobie, lecz metodą osiągnięcia celów, głównie w zakresie: rozwoju gospodarki, ochrony środowiska, zagospodarowania terenów przemysłowych, przeciwdziałania bezrobociu, polityki społecznej, nauki i kultury, m.in. poprzez wykorzystanie wiedzy i doświadczeń regionów o podobnej strukturze gospodarki i potencjale ludnościowym.

Strategia rozwoju Województwa Śląskiego „ŚLĄSKIE 2020”

Development Strategy of Śląskie Voivodeship „SILESIAN 2020”



Współpraca transgraniczna w Strategii...: Priorytet C „Województwo śląskie znaczącym partnerem kreacji kultury, nauki i przestrzeni europejskiej”

Ranga współpracy może nadal rosnać w perspektywie proponowanych zmian celów polityki spójności. Ważnym elementem współpracy międzynarodowej jest współpraca transgraniczna, polegająca na wspieraniu wspólnych działań podejmowanych m.in. w ramach istniejących euroregionów funkcjonujących na pograniczu polsko-czeskim oraz polsko-słowackim. W procesie tym szczególnie ważna jest rozbudowa infrastruktury współpracy transgranicznej oraz przełamanie barier kulturowych i prawnych w kontaktach międzyludzkich. Istotne jest także, by współpraca ta bazowała na wspólnym dziedzictwie kulturowym i przyrodniczym. Prowadzenie współpracy międzynarodowej i międzyregionalnej umożliwi także promocję regionu i jego produktów regionalnych, co wpłynie na kształtowanie pozytywnego wizerunku Województwa Śląskiego.

Strategia rozwoju Województwa Śląskiego „ŚLĄSKIE 2020”

Development Strategy of Śląskie Voivodeship „SILESIAN 2020”



Cel strategiczny C.2 "Wysoka pozycja regionu w procesie kreowania rozwoju Europy"

Kierunek działań C.2.1 "Rozwój współpracy międzyregionalnej, transnarodowej i transgranicznej"

Do głównych typów działań w zakresie tego kierunku zaliczyć należy m.in.:

- wsparcie inicjatyw współpracy i projektów, w tym międzyregionalnych i międzynarodowych i ich promocję przez władze Województwa;
- wsparcie działalności w ramach euroregionów i ich promocję;
- organizację wspólnych przedsięwzięć kulturalno-artystycznych, gospodarczych, naukowych z partnerami z zagranicy;
- kreowanie wspólnych projektów w zakresie rozwoju społeczno-gospodarczego;
- rozwijanie współpracy zagranicznej w ramach zawartych porozumień z regionami partnerskimi;
- współpracę z instytucjami i organizacjami UE oraz innymi partnerami m.in. w zakresie organizacji posiedzeń komisji, konferencji, seminariów, tworzenia przedstawicielstw i biur organów UE;
- rozwój i wzmocnienie współpracy wielostronnej, w tym transgranicznej, w zakresie ochrony środowiska i krajobrazu oraz ograniczania ryzyka środowiskowego;
- tworzenie spójnej sieci korytarzy ekologicznych i obszarów chronionych.

Plan Zagospodarowania Przestrzennego Województwa Śląskiego

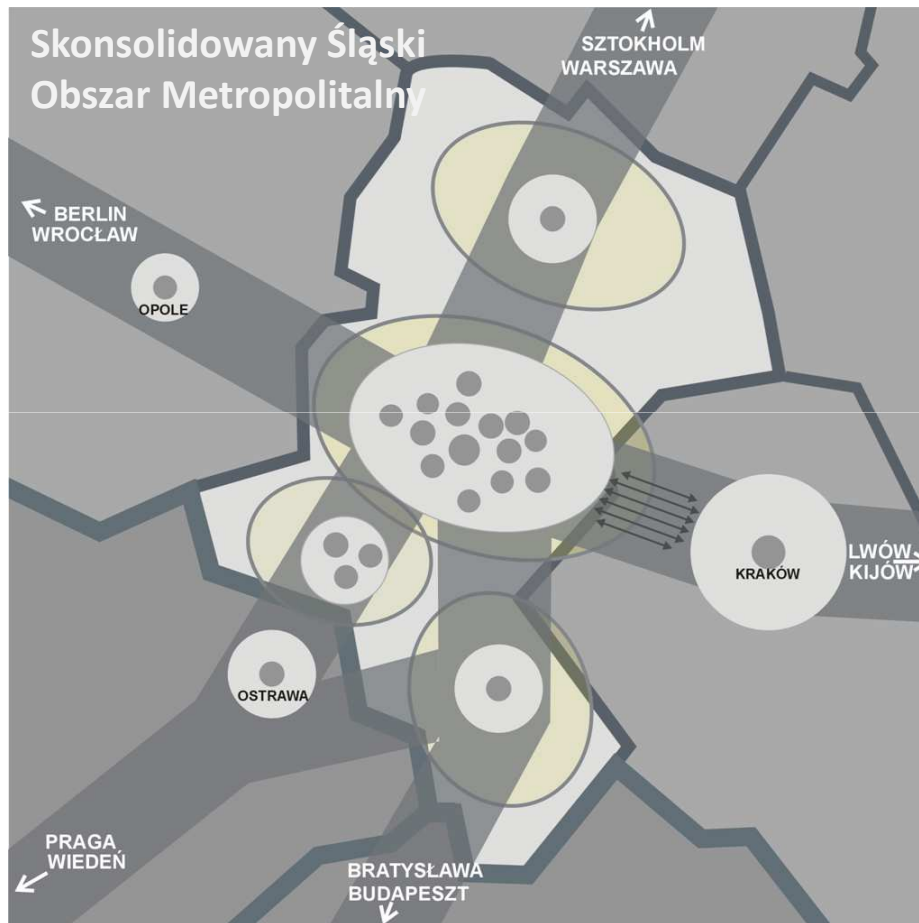
Spatial Development Plan of Śląskie Voivodeship



Układ dokumentu	I. Diagnoza stanu
	II. Ustalenia Planu <ul style="list-style-type: none">1. Wizja przyszłości przestrzeni Województwa2. Podstawowe zasady polityki przestrzennej Województwa3. Cele i kierunki polityki przestrzennej Województwa
	III. Sposoby realizacji Planu <ul style="list-style-type: none">1. Zasady realizacji planu2. Narzędzia realizacji planu3. Rekomendacje i wnioski
	IV. Monitoring Planu

Plan Zagospodarowania Przestrzennego Województwa Śląskiego

Spatial Development Plan of Śląskie Voivodeship

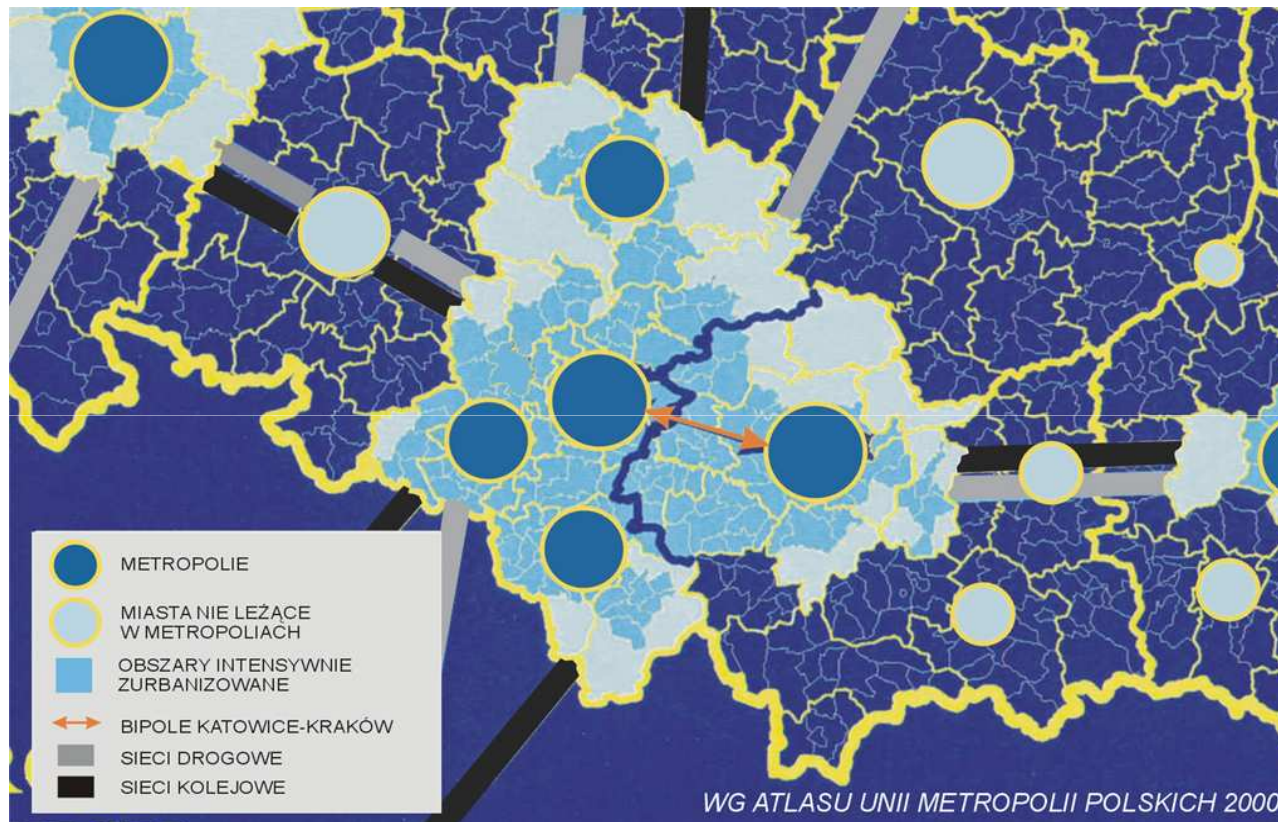


Wizję przestrzennego systemu Województwa przyjętą w Planie tworzą:


- cztery obszary metropolitalne,
- pasma rozwoju (korytarze transportowo-osiedleńcze o funkcjach dynamizujących rozwój),
- strefy wielofunkcyjne.

Plan Zagospodarowania Przestrzennego Województwa Śląskiego

Spatial Development Plan of Śląskie Voivodeship

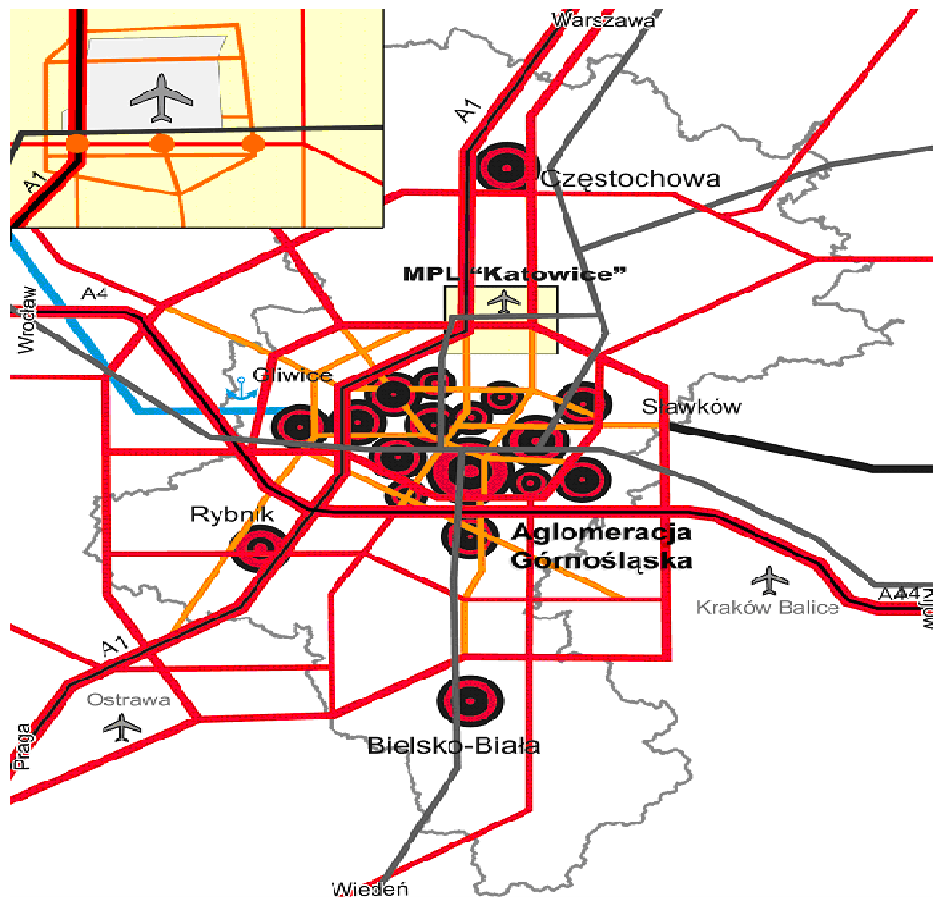


EUROPOL ŚLĄSKO-KRAKOWSKI


 Śląskie. Pozytywna energia

Plan Zagospodarowania Przestrzennego Województwa Śląskiego

Spatial Development Plan of Śląskie Voivodeship



- lotniska
- port Gliwice
- miasta
- węzły
- droga wodna
- kolej szerokotorowa
- koleje
- autostrady
- drogi o znaczeniu ponadregionalnym
- drogi o znaczeniu regionalnym

 Śląskie. Pozytywna energia



Plan Zagospodarowania Przestrzennego Województwa Śląskiego

Spatial Development Plan of Śląskie Voivodeship



Cel generalny polityki przestrzennej:

kształtowanie harmonijnej struktury przestrzennej Województwa Śląskiego sprzyjającej wszechstronnemu rozwojowi Województwa

Cele polityki przestrzennej:

I. Dynamizacja i restrukturyzacja przestrzeni Województwa

II. Wzmocnienie funkcji węzłów sieci osadniczej

III. Ochrona zasobów środowiska, wzmocnienie systemu obszarów chronionych i wielofunkcyjny rozwój terenów otwartych

IV. Rozwój ponadlokalnych systemów infrastruktury

V. Stymulowanie innowacji w regionalnym systemie zarządzania przestrzenią

VI. Rozwój współpracy międzyregionalnej w zakresie planowania przestrzennego

Plan Zagospodarowania Przestrzennego Województwa Śląskiego

Spatial Development Plan of Śląskie Voivodeship



Cel IV „Rozwój ponadlokalnych systemów infrastruktury”

Kierunki

1. Wspieranie rozwoju infrastruktury komunikacyjnej o znaczeniu ponadregionalnym i regionalnym
2. Promowanie rozwoju pasażerskiego transportu zbiorowego
3. Promowanie rozwoju zintegrowanych systemów transportu kombinowanego
4. Wspieranie rozwoju infrastruktury technicznej

Plan Zagospodarowania Przestrzennego Województwa Śląskiego

Spatial Development Plan of Śląskie Voivodeship



Kierunki celu IV będą realizowane poprzez konkretne działania, w tym:

- budowę autostrady A1 Gdańsk – Piotrków Trybunalski – Częstochowa – Gliwice – Gorzyczki – granica państwa – Ostrawa,
- budowę drogi ekspresowej S1 Pyrzowice – Dąbrowa Górnicza – Bielsko-Biała – Cieszyn – granica państwa – Brno,
- wzmocnienie powiązań drogowych o znaczeniu regionalnym i lokalnym obszaru przygranicznego z terenem Czech poprzez przebudowę istniejących już układów w trójkącie Racibórz – Głubczyce – Opava (np.: przebudowa dróg DK 45, DW 916/416 w powiązaniu z odcinkiem czeskiej drogi I/46), a także w rejonie np.: Cieszyna, Chałupek, Jastrzębia,
- poprawę stanu technicznego i parametrów dróg na pograniczu polsko-czeskim (zwłaszcza w kierunku istniejących przejść granicznych) oraz niwelowanie różnic w parametrach technicznych i dróg po obu stronach granicy,
- budowę i rozbudowę infrastruktury kolejowej (E59 Szczecin – Wrocław – Opole – Kędzierzyn Koźle – Chałupki – Bohumin – Ostrawa; E65 Gdańsk – Warszawa – Katowice – Zebrzydowice – Praha / Wiedeń),
- usprawnienie systemu transportowego zapewniające poprawę dostępności do lotniska w Pyrzowicach, w tym z uwzględnieniem terenów w zasięgu oddziaływania portów lotniczych m.in. Mošnov k. Ostrawy.

Plan Zagospodarowania Przestrzennego Województwa Śląskiego

Spatial Development Plan of Śląskie Voivodeship



Cel VI „Rozwój współpracy międzyregionalnej w zakresie planowania przestrzennego

Kierunki

1. Rozwijanie współpracy transgranicznej w obszarach stykowych
2. Rozwijanie współpracy międzyregionalnej w obszarze makroregionu
3. Rozwijanie współpracy ponadnarodowej

Plan Zagospodarowania Przestrzennego Województwa Śląskiego

Spatial Development Plan of Śląskie Voivodeship



W celu rozwiązywania problemów transgranicznych z Republiką Czeską istotne będzie podejmowanie wspólnych działań w zakresie:

- polityki ochrony zasobów przyrodniczych (ujednolicenia form i zasad ochrony), utworzenia obszarów ochrony przyrody w rejonie Beskidu Śląsko-Morawskiego oraz zachowanie funkcji korytarzy ekologicznych dolin Odry i Olzy,
- koordynacji projektów związanych z zabezpieczeniem przed powodzią dolin Odry i Olzy,
- poprawy czystości wód rzek Odry i Olzy, ograniczenia emisji zanieczyszczeń,
- ograniczenia skutków wpływu eksploatacji górniczej węgla kamiennego Zagłębia Ostrawsko-Karwińskiego na środowisko,
- poprawy połączeń w transporcie drogowym, kolejowym i wodnym (budowa autostrady A1/D47 i drogi ekspresowej S1/R48, przebudowa drogi krajowej 78/I58, budowa linii kolejowej o dużej prędkości, budowa Kanału Odra-Dunaj), w tym również o znaczeniu lokalnym (wzmocnienie powiązań drogowych na kierunkach Racibórz-Opawa, Jastrzębie-Karwina oraz w rejonie Cieszyna i Chałupek, proponowana reaktywacja linii kolejowej Racibórz-Krzanowice-Chuchelna oraz niwelowanie różnic w parametrach technicznych dróg po obu stronach granicy,
- wykorzystania walorów środowiska przyrodniczego i kulturowego obszaru Beskidu Śląskiego dla celów rekreacyjnych i turystycznych, w tym wytyczenie tras turystyki np. "Droga Sudecko-Karpacka" oraz tras rowerowych,
- udostępniania sieci infrastruktury technicznej



Regionalny Program Operacyjny Województwa Śląskiego 2007-2013

Regional Operational Programme for Śląskie Voivodeship 2007-2013



obszar wsparcia area of support	Województwo Śląskie Śląskie Voivodeship
okres time frame	2007-2013
alokacja dla Województwa Śląskiego allocation for Śląskie Voivodeship	1 712,98 mln EUR
fundusz UE EU funding	Europejski Fundusz Rozwoju Regionalnego European Regional Development Fund
przygotowanie Programu Programme preparation	Zarząd Województwa Śląskiego The Board of Śląskie Voivodeship
wdrażanie Programu Programme implementation	Zarząd Województwa Śląskiego + Instytucja Pośrednicząca The Board of Śląskie Voivodeship + Intermediate Body
dokumenty programowe programming documents	Program + Uzupełnienie Programu Programme + Programme Complement

Regionalny Program Operacyjny Województwa Śląskiego 2007-2013

Regional Operational Programme for Śląskie Voivodeship 2007-2013



Priorytet		Alokacja
I	Badania i rozwój technologiczny, innowacje i przedsiębiorczość Research and technological development, innovation and entrepreneurship	296,24 mln EUR 17,29%
II	Społeczeństwo informacyjne Information society	150,00 mln EUR 8,76%
III	Turystyka Tourism	110,42 mln EUR 6,45%
IV	Kultura Culture	53,27 mln EUR 3,11%
V	Środowisko Environment	180,68 mln EUR 10,54%

Regionalny Program Operacyjny Województwa Śląskiego 2007-2013

Regional Operational Programme for Śląskie Voivodeship 2007-2013



Priorytet		Alokacja
VI	Zrównoważony rozwój miast Sustainable urban development	312,80 mln EUR 18,26%
VII	Transport	426,33 mln EUR 24,89%
VIII	Edukacja Education	82,48 mln EUR 4,82%
IX	Zdrowie i rekreacja Health and recreation	57,76 mln EUR 3,37%
X	Pomoc Techniczna Technical assistance	43,00 mln EUR 2,51%

Regionalny Program Operacyjny Województwa Śląskiego 2007-2013

Regional Operational Programme for Śląskie Voivodeship 2007-2013



Proces wdrażania Programu:

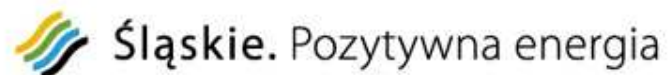
58 naborów wniosków 720,83 mln EUR

JESSICA 51,00 mln EUR

razem 771,83 mln EUR

Planowane:

14 naborów wniosków 173,71 mln EUR



Dziękuję za uwagę

Referat ds. współpracy z instytucjami i organizacjami europejskimi

Gabinet Marszałka

Urząd Marszałkowski Województwa Śląskiego

ul. Juliusza Ligonia 46

40-037 Katowice

www.slaskie.pl | europa@slaskie.pl

Tel. +48 32 20 78 283, +48 32 20 78 595





UNIA EUROPEJSKA
EUROPEJSKI FUNDUSZ ROZWOJU REGIONALNEGO
PRZEKRACZAMY GRANICE

Prezentacja została przygotowana i przedstawiona w ramach projektu „Strategie systemowej współpracy instytucji publicznych Kraju Morawsko-Śląskiego, Województwa Śląskiego i Opolskiego” współfinansowanego ze środków Europejskiego Funduszu Rozwoju Regionalnego w ramach Programu Operacyjnego Współpracy Transgranicznej Republika Czeska-Rzeczpospolita Polska 2007-2013

